

# ГРАФИЧЕСКОЕ ОПИСАНИЕ

местоположения границ населенных пунктов, территориальных зон, особо охраняемых природных территорий, зон с особыми условиями использования территории

(Хутор Колесников (далее - объект))

## Раздел 1

Сведения об объекте		
№ п/п	Характеристики объекта	Описание характеристик
1	2	3
1	Местоположение объекта	Российская Федерация, обл. Белгородская, р-н Вейделевский, с/п Кубраковское, Хутор Колесников
2	Площадь объекта +/- величина погрешности определения площади (Р +/- Дельта Р)	1 191 691±1146 кв.м
3	Иные характеристики объекта	-

## Раздел 2

Сведения о местоположении границ объекта					
1. Система координат		МСК-31, зона 2			
2. Сведения о характерных точках границ объекта					
Обозначение характерных точек границ	Координаты, м.		Метод определения координат характерной точки	Средняя квадратическая погрешность положения характерной точки (Mt), м	Описание обозначения точки на местности (при наличии)
	X	Y			
1	2	3	4	5	6
1	340236.70	2262374.58	Аналитический	0,30	-
2	340262.94	2262739.64	Аналитический	0,30	-
3	340282.85	2263018.48	Аналитический	0,30	-
4	340283.26	2263038.01	Картометрический	0,5	-
5	340180.52	2263037.85	Картометрический	0,5	-
6	340211.13	2263362.29	Картометрический	0,5	-
7	340217.83	2263372.97	Картометрический	0,5	-
8	340198.20	2263482.70	Картометрический	0,5	-
9	340007.11	2263527.88	Картометрический	0,5	-
10	339992.76	2263465.25	Картометрический	0,5	-
11	339966.45	2263434.36	Картометрический	0,5	-
12	339946.33	2263429.72	Картометрический	0,5	-
13	339724.64	2263405.35	Картометрический	0,5	-
14	339609.20	2263370.60	Картометрический	0,5	-
15	339535.31	2263387.78	Картометрический	0,5	-
16	339324.81	2263510.05	Картометрический	0,5	-
17	339220.79	2263306.70	Картометрический	0,5	-
18	339101.59	2263363.68	Аналитический	2,50	-
19	339052.99	2263385.51	Аналитический	2,50	-
20	339040.17	2263383.34	Аналитический	2,50	-
21	338901.30	2263263.58	Картометрический	0,5	-
22	338846.96	2263318.96	Картометрический	0,5	-
23	338569.78	2263287.92	Картометрический	0,5	-
24	338595.97	2263128.90	Картометрический	0,5	-
25	338599.25	2263125.11	Картометрический	0,5	-
26	338823.44	2263126.71	Картометрический	0,5	-
27	339059.78	2262853.69	Картометрический	0,5	-
28	339207.93	2262650.84	Картометрический	0,5	-
29	339256.01	2262638.39	Картометрический	0,5	-
30	339426.09	2262602.29	Картометрический	0,5	-
31	339520.70	2262585.52	Картометрический	0,5	-
32	339740.12	2262484.63	Картометрический	0,5	-
33	339726.59	2262377.56	Картометрический	0,5	-
34	339822.81	2262369.61	Картометрический	0,5	-
1	340236.70	2262374.58	Аналитический	0,30	-

## Раздел 3

Сведения о местоположении измененных (уточненных) границ объекта							
1. Система координат		МСК-31, зона 2					
2. Сведения о характерных точках границ объекта							
Обозначение характерных точек границ	Существующие координаты, м.		Измененные (уточненные) координаты, м		Метод определения координат характерной точки	Средняя квадратическая погрешность положения характерной точки (Mt), м	Описание обозначения точки на местности (при наличии)
	X	Y	X	Y			
1	2	3	4	5	6	7	8

**Раздел 4 «План границ объекта»  
ОПИСАНИЕ МЕСТОПОЛОЖЕНИЯ ГРАНИЦ**




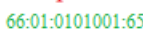



Хутор Колесников

**План границ объекта**



1:9000

**Используемые условные знаки и обозначения**

- |   |                               |   |                                   |
|---|-------------------------------|---|-----------------------------------|
|  | Граница объекта               |  | Характерная точка границы объекта |
|  | Граница кадастрового ЗУ       |  | Кадастровый номер ЗУ              |
|  | Граница кадастрового квартала |  | Номер кадастрового квартала       |
|  | Граница населенного пункта    |   |                                   |

Подпись: \_\_\_\_\_

Дата: 30 августа 2023 г.

Место для оттиска печати лица, подготовившего документ