

ГРАФИЧЕСКОЕ ОПИСАНИЕ

местоположения границ населенных пунктов, территориальных зон, особо охраняемых природных территорий, зон с особыми условиями использования территории

(Хутор Россыпное (далее - объект))

Раздел 1

Сведения об объекте		
№ п/п	Характеристики объекта	Описание характеристик
1	2	3
1	Местоположение объекта	Российская Федерация, обл. Белгородская, р-н Вейделевский, с/п Кубраковское, Хутор Россыпное
2	Площадь объекта +/- величина погрешности определения площади (Р +/- Дельта Р)	742 749±905 кв.м
3	Иные характеристики объекта	-

Раздел 2

Сведения о местоположении границ объекта					
1. Система координат		МСК-31, зона 2			
2. Сведения о характерных точках границ объекта					
Обозначение характерных точек границ	Координаты, м.		Метод определения координат характерной точки	Средняя квадратическая погрешность положения характерной точки (Mt), м	Описание обозначения точки на местности (при наличии)
	X	Y			
1	2	3	4	5	6
1	341672.42	2264801.18	Картометрический	0,5	-
2	341685.13	2264895.60	Картометрический	0,5	-
3	341672.42	2264995.45	Картометрический	0,5	-
4	341719.63	2264997.27	Картометрический	0,5	-
5	341759.57	2265059.00	Картометрический	0,5	-
6	341741.29	2265340.07	Картометрический	0,5	-
7	341934.67	2265367.83	Картометрический	0,5	-
8	341977.99	2265395.31	Картометрический	0,5	-
9	342021.41	2265419.37	Картометрический	0,5	-
10	342025.60	2265438.73	Картометрический	0,5	-
11	341990.18	2265510.70	Картометрический	0,5	-
12	341991.97	2265552.85	Картометрический	0,5	-
13	342257.05	2265561.93	Картометрический	0,5	-
14	342252.72	2265271.82	Картометрический	0,5	-
15	342282.61	2265190.61	Аналитический	0,30	-
16	342370.21	2265191.95	Аналитический	0,30	-
17	342442.46	2265199.47	Картометрический	0,5	-
18	342489.78	2265216.76	Картометрический	0,5	-
19	342549.85	2265273.18	Картометрический	0,5	-
20	342580.23	2265378.55	Картометрический	0,5	-
21	342610.82	2265439.72	Картометрический	0,5	-
22	342668.15	2265436.99	Картометрический	0,5	-
23	342745.95	2265355.54	Картометрический	0,5	-
24	342798.11	2265324.08	Картометрический	0,5	-
25	342801.93	2265402.02	Картометрический	0,5	-
26	342815.12	2265670.41	Картометрический	0,5	-
27	343016.23	2265600.34	Картометрический	0,5	-
28	343090.87	2265551.82	Аналитический	2,50	-
29	343111.43	2265538.90	Аналитический	2,50	-
30	343108.50	2265488.38	Аналитический	2,50	-
31	343126.12	2265446.66	Аналитический	2,50	-
32	343136.11	2265410.24	Аналитический	2,50	-
33	343119.06	2265343.71	Картометрический	0,5	-
34	343069.92	2265341.89	Картометрический	0,5	-
35	342994.19	2265304.11	Картометрический	0,5	-
36	342969.82	2265195.38	Картометрический	0,5	-
37	342919.77	2265105.29	Картометрический	0,5	-
38	342907.03	2265061.60	Картометрический	0,5	-
39	342907.94	2264901.44	Картометрический	0,5	-

Сведения о местоположении границ объекта

1. Система координат

МСК-31, зона 2

2. Сведения о характерных точках границ объекта

Обозначение характерных точек границ	Координаты, м.		Метод определения координат характерной точки	Средняя квадратическая погрешность положения характерной точки (Mt), м	Описание обозначения точки на местности (при наличии)
	X	Y			
1	2	3	4	5	6
40	342966.77	2264717.59	Картометрический	0,5	-
41	342960.64	2264699.76	Картометрический	0,5	-
42	342814.45	2264632.33	Картометрический	0,5	-
43	342792.05	2264593.09	Картометрический	0,5	-
44	342778.14	2264521.58	Картометрический	0,5	-
45	342789.03	2264421.72	Картометрический	0,5	-
46	342707.33	2264196.58	Картометрический	0,5	-
47	342650.37	2264181.84	Картометрический	0,5	-
48	342689.53	2264570.19	Картометрический	0,5	-
49	342681.91	2264597.83	Картометрический	0,5	-
50	342667.38	2264650.49	Картометрический	0,5	-
51	342603.84	2264735.82	Картометрический	0,5	-
52	342585.34	2264831.82	Картометрический	0,5	-
53	342558.04	2264850.02	Картометрический	0,5	-
54	342417.89	2264883.70	Картометрический	0,5	-
55	342346.02	2264955.51	Картометрический	0,5	-
56	342285.96	2265052.51	Аналитический	0,30	-
57	342225.63	2265094.97	Аналитический	0,30	-
58	342205.72	2265095.21	Аналитический	0,30	-
59	342129.87	2265081.63	Картометрический	0,5	-
60	342022.03	2265028.39	Картометрический	0,5	-
61	341924.66	2264900.99	Картометрический	0,5	-
62	341875.77	2264833.86	Картометрический	0,5	-
63	341757.75	2264830.23	Картометрический	0,5	-
64	341754.12	2264810.26	Картометрический	0,5	-
1	341672.42	2264801.18	Картометрический	0,5	-

Раздел 3

Сведения о местоположении измененных (уточненных) границ объекта							
1. Система координат		МСК-31, зона 2					
2. Сведения о характерных точках границ объекта							
Обозначение характерных точек границ	Существующие координаты, м.		Измененные (уточненные) координаты, м		Метод определения координат характерной точки	Средняя квадратическая погрешность положения характерной точки (Mt), м	Описание обозначения точки на местности (при наличии)
	X	Y	X	Y			
1	2	3	4	5	6	7	8

Раздел 4 «План границ объекта»
ОПИСАНИЕ МЕСТОПОЛОЖЕНИЯ ГРАНИЦ






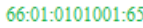
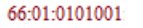
Хутор Россыпное

План границ объекта



1:8740

Используемые условные знаки и обозначения

-  Граница объекта
-  Граница кадастрового ЗУ
-  Граница кадастрового квартала
-  Граница наследного пункта
-  1 Характерная точка границы объекта
-  66:01:0101001:65 Кадастровый номер ЗУ
-  66:01:0101001 Номер кадастрового квартала

Подпись: _____ Дата: 31 августа 2023 г.

Место для оттиска печати лица, подготовившего документ